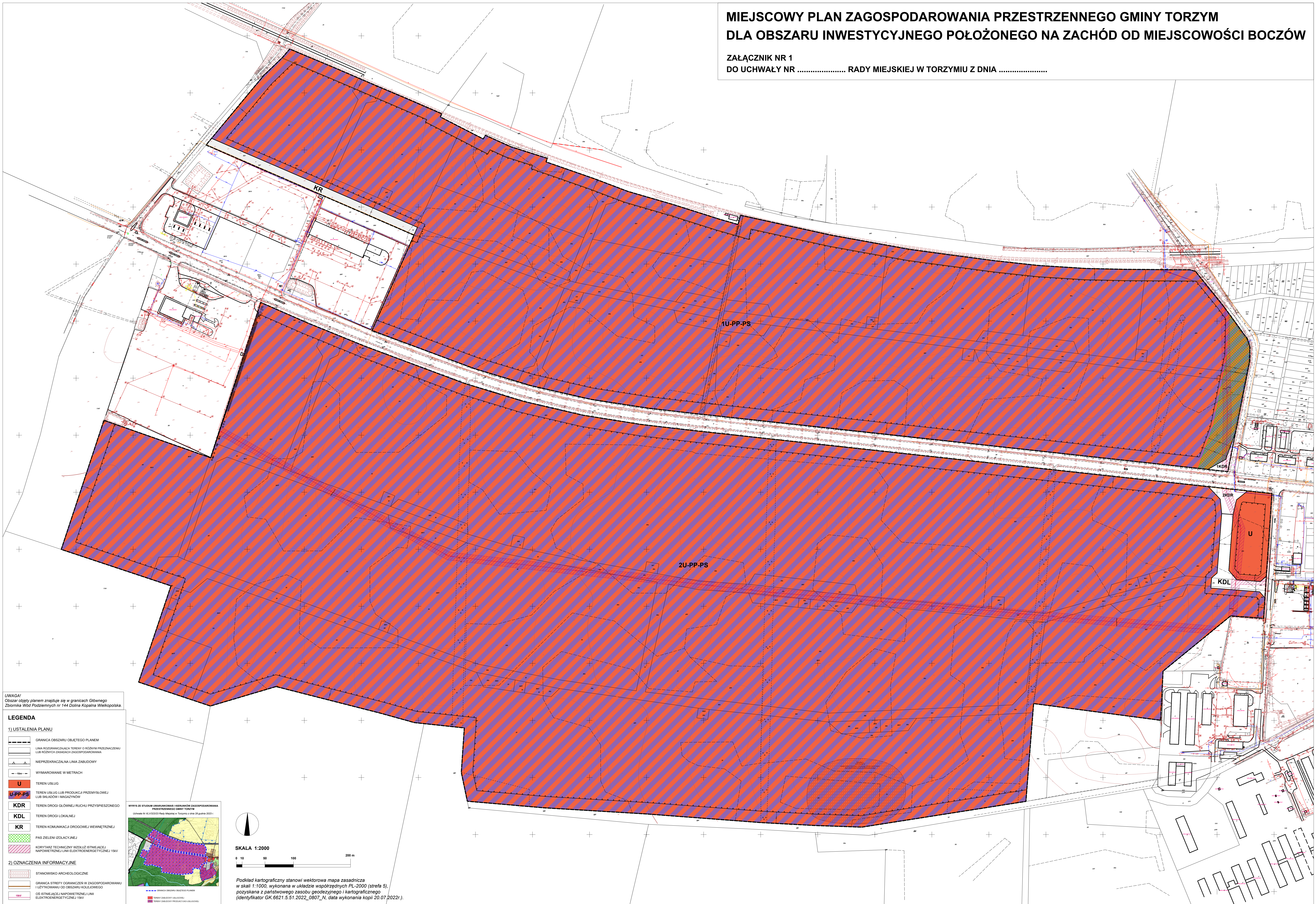


MIEJSCOWY PLAN ZAGOSPODAROWANIA PRZESTRZENNEGO GMINY TORZYM DLA OBSZARU INWESTYCYJNEGO POŁOŻONEGO NA ZACHÓD OD MIEJSCOWOŚCI BOCZÓW

ZAŁĄCZNIK NR 1
DO UCHWAŁY NR RADY MIEJSKIEJ W TORZYMIU Z DNIA

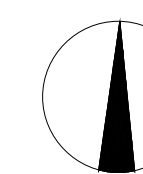
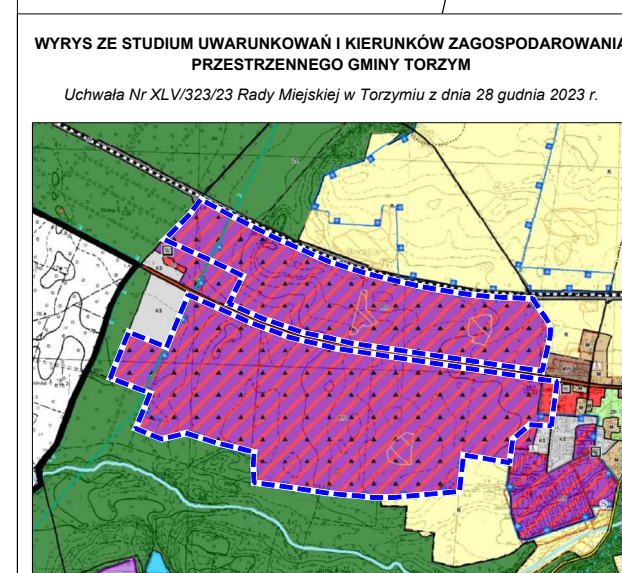


UWAGA!
Obszar objęty planem znajduje się w granicach Głównego Zbiornika Wód Podziemnych nr 144 Dolina Kopalna Wiekopolska.

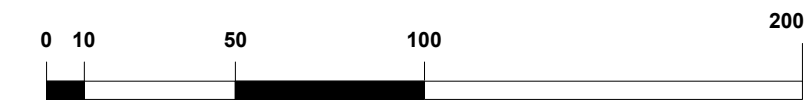
LEGENDA

1) USTALENIA PLANU

- GRANICA OBSZARU OBJĘTEGO PLANEM
 - LINA ROZGRANICZAJĄCA TERENY O RÓŻNYM PRZEZNACZENIU LUB RÓŻNYCH ZAKRESACH ZAGOSPODAROWANIA
 - NIEPRZEKRACZALNA LINA ZABUDOWY
 - WYMAROWANIE W METRACH
 - U
TEREN USŁUG
 - U-PP-PS
TEREN USŁUG LUB PRODUKCJI PRZEMYSŁOWEJ LUB SKŁADOWY MAGAZYNOWY
 - KDR
TEREN DROGI GŁÓWNEJ RUCHU PRZYSPIESZONEGO
 - KDL
TEREN DROGI LOKALNEJ
 - KR
TEREN KOMUNIKACJI DROGOWEJ WEWNĘTRZNEJ
 - PAS ZIELNI IZOLACYJNEJ
 - KORRYTARZ TECHNICZNY WZDŁUŻ LINII ELEKTROENERGETYCZNEJ 15kV
- #### 2) OZNACZENIA INFORMACYJNE
- STANOWISKO ARCHEOLOGICZNE
 - GRANICA STREFY OGRANICZEN W ZAGOSPODAROWANIU I UŻYTKOWANIU OD OBSZARU KOLEJOWEGO
 - OBIEKTY I LINIE ELEKTROENERGETYCZNE 15kV
 - TERENY ZABUDOWY PRODUKCYJNO-USŁUBOWEJ



SKALA 1:2000



Podkład kartograficzny stanowi wektorowa mapa zasadnicza w skali 1:1000, wykonana w układzie współrzędnych PL-2000 (strefa 5), pozyskana z państwowego zasobu geodezyjnego i kartograficznego (identyfikator GK.6621.5.51.2022_0807_N, data wykonania kopii 20.07.2022r.).