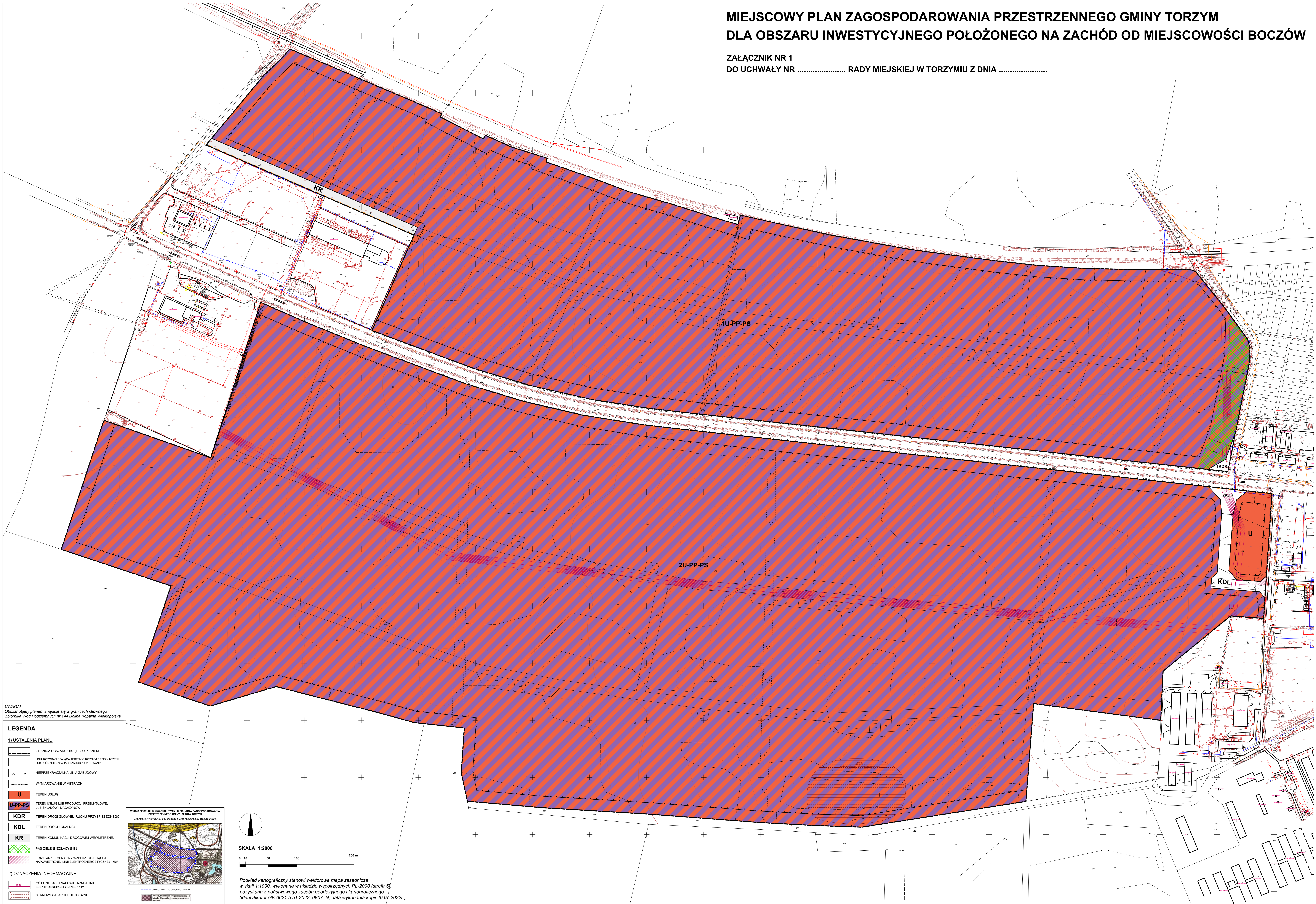



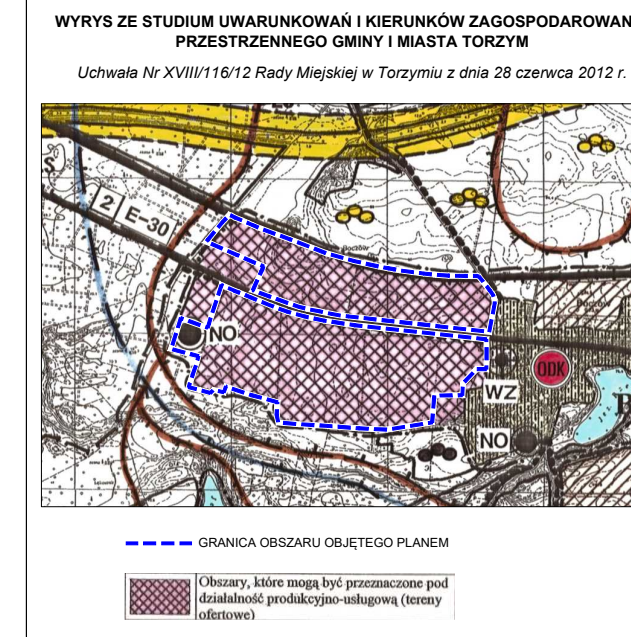
MIEJSCOWY PLAN ZAGOSPODAROWANIA PRZESTRZENNEGO GMINY TORZYM DLA OBSZARU INWESTYCYJNEGO POŁOŻONEGO NA ZACHÓD OD MIEJSCOWOŚCI BOCZÓW

ZAŁĄCZNIK NR 1
DO UCHWAŁY NR RADY MIEJSKIEJ W TORZYMIU Z DNIA



UWAGA!
Obszar objęty planem znajduje się w granicach Głównego Zbiornika Wód Podziemnych nr 144 Dolina Kopalnia Wielkopolska.

- LEGENDA**
- 1) USTALENIA PLANU
- GRANICA OBSZARU OBJĘTEGO PLANEM
 - LINIA ROZGRANICZAJĄCA TERENY O RÓŻNYM PRZEZNACZENIU LUB RÓŻNYCH ZAGOSPODAROWANIACH
 - NIERZĘKACZALNA LINIA ZABUDOWY
 - WYMAROWANIE W METRACH
 - U** TEREN USŁUG
 - U-PP-PS** TEREN USŁUG LUB PRODUKCJI PRZEMYSŁOWEJ LUB SKŁADÓW I MAGAZYNÓW
 - KDR** TEREN DROGI GŁÓWNEJ RUCHU PRZYSPIESZONEGO
 - KDL** TEREN DROGI LOKALNEJ
 - KR** TEREN KOMUNIKACJI DROGOWEJ WEWNĘTRZNEJ
 - PAS DZIELENI (IZOLACYJNEJ)
 - KORYTARZ TECHNICZNY WZDŁUŻ ISTNIEJĄCEJ NAPIĘTIOWEJ LINII ELEKTROENERGETYCZNEJ 15kV
- 2) OZNACZENIA INFORMACYJNE
- OS ISTNIEJĄCE NAPIĘTIOWEJ LINII ELEKTROENERGETYCZNEJ 15kV
 - STANOWISKO ARCHEOLOGICZNE



Podkład kartograficzny stanowi wektorowa mapa zasadnicza w skali 1:1000, wykonana w układzie współrzędnych PL-2000 (strefa 5), pozyskana z państwowego zasobu geodezyjnego i kartograficznego (identyfikator GK.6621.5.51.2022_0807_N, data wykonania kopii 20.07.2022r.).